

# LATVIJAS REPUBLIKA

## ZEMES ROBEŽU, SITUĀCIJAS UN APGRŪTINĀJUMU PLĀNS

Zemes vienības kadastra apzīmējums: 0500 018 0614

Adrese: Lielā iela 234A, Daugavpils pilsēta

Zemes kadastrālā uzmērīšana veikta, pamatojoties uz LR Daugavpils pilsētas domes zemes komisijas 2008. gada 21. oktobra sēdes protokola izrakstu Nr.20, 2.& no lēmuma Nr.139 "Par valsts un pašvaldības zemes īpašuma tiesību atzinumu zemes robežu planu izgatavošanai"

Apgrūtinājumu saraksts:

1.-5.	060201 zemes īpašniekam nepiederoša būve vai būves daļa (LR Daugavpils pilsētas domes zemes komisijas 2008. gada 21. oktobra sēdes protokola izraksts Nr.20, 2.& no lēmuma Nr.139 "Par valsts un pašvaldības zemes īpašuma tiesību atzinumu zemes robežu planu izgatavošanai")
6.	02050601 aizsargjostas teritorija ap elektrisko tīklu gaisvadu līnijām pilsētās un ciemos līdz 20kV - 0.0019ha (LR Daugavpils pilsētas domes 2009. gada 12. februāra sēdes protokola izraksts Nr.4, 29.& no lēmuma Nr.93 "Par Daugavpils teritorijas plānojuma grozījumu 2006.-2018.gadam apstiprināšanu un saistošo noteikumu Nr.5 "Daugavpils pilsētas teritorijas plānojuma grafiskā daļa un teritorijas izmantošanas un apbūves noteikumi 2006.-2018.gadam" izdošanu"
7.	061002 zemes applūšanas risks - 0.0611ha (LR Daugavpils pilsētas domes 2009. gada 12. februāra sēdes protokola izraksts Nr.4, 29.& no lēmuma Nr.93 "Par Daugavpils teritorijas plānojuma grozījumu 2006.-2018.gadam apstiprināšanu un saistošo noteikumu Nr.5 "Daugavpils pilsētas teritorijas plānojuma grafiskā daļa un teritorijas izmantošanas un apbūves noteikumi 2006.-2018.gadam" izdošanu"

Zemes vienības robežas, apvidus objekti uzmērīti 2009. gada 18. martā

Apgrūtinājumu plāns sastādīts 2009. gada 23. martā.

Plāna mērogs 1:500

Zemes vienības platība 0.0611ha (611kv.m.)

Zemes kadastrālās uzmērīšanas darbus veica SIA "METRUM", reģ.Nr.40003388748, Daugavpils, Ģimnāzijas iela 34/36, LV-5401

Mērnīks Žans Barkovskis



SIA "METRUM" Daugavpils biroja vadītāja		S. Micle	17.05.2009
Mērnīks apliecina, ka zemes kadastrālā uzmērīšana veikta atbilstoši LR Ministru kabineta 2007. gada 20. marta noteikumiem Nr.182 "Nekustamā īpašuma objekta noteikšana."		Žans Barkovskis	18.03.2009
Ierosinotājs ir informēts par Zemes kadastrālās uzmērīšanas laikā veiktajām darbībām, to rezultātiem.		LR Finanšu ministrijas pilnvarotā persona S. Kalķe	18.05.2009

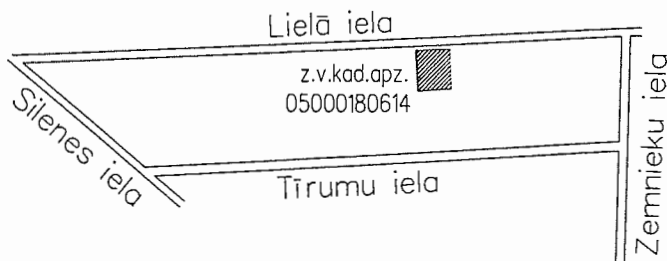
ZEMES LIETOŠANAS VEIDU EKSPLIKĀCIJA

ZEMES VIENĪBAS  
IZVIETOJUMA SHĒMA

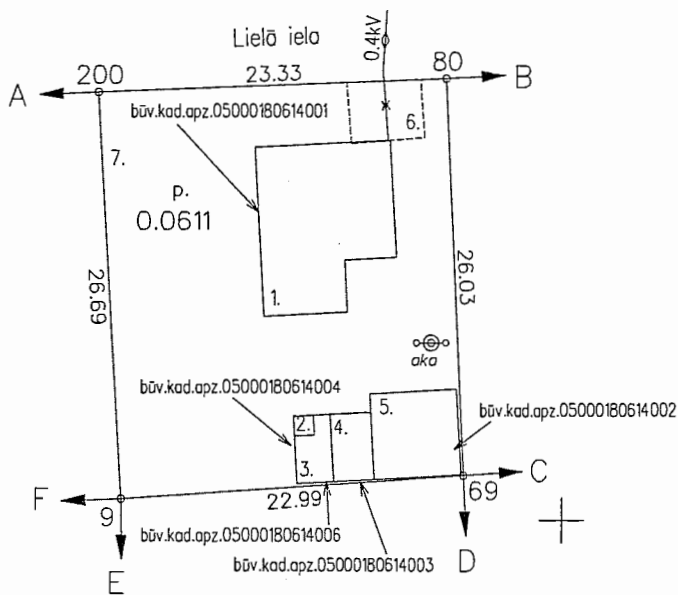
Zemes vienības platība ha	Lauksaimniecībā izmant. zeme	TAJĀ SKAITĀ				Meži	Krūmāji	Purvi	Zem ūdeņiem	t. sk. zem zivju dīķiem	Zem ēkām un pagalmiem	Zem ceļiem	Pārējās zemes
		Aramzeme	Augļu dārzi	Pļavas	Ganības								
0.0611	-	-	-	-	-	-	-	-	-	-	0.0611	-	-

ROBEŽPUNKTU KOORDINĀTAS  
Koordinātu sistēma LKS-92 TM  
Mēroga koeficients: 0.999912

Nr	X	Y
200	193028.03	659418.86
80	193028.93	659442.17
69	193002.93	659443.32
9	193001.38	659420.38



z.v.kad.apz.0500 018 0614



Robežojošo zemes vienību saraksts:


- no A līdz B: z. v. kad. apz. 0500 018 0519; ✓
- no B līdz C: z. v. kad. apz. 0500 018 0615; ✓
- no C līdz D: z. v. kad. apz. 0500 018 0624; ✓
- no D līdz E: z. v. kad. apz. 0500 018 0623; ✓
- no E līdz F: z. v. kad. apz. 0500 018 0601; ✓
- no F līdz A: z. v. kad. apz. 0500 018 0613; ✓

Apzīmējumi:

- z. v. kad. apz. - zemes vienības kadastra apzīmējums
- būv. kad. apz. - būves kadastra apzīmējums

Zemes vienības platība 0.0611 ha

Plāna mērogs 1:500



Daugavpils biroja  
kvalitātes inženiere - kontroliere  
(kadastra jautājumos)

*Pimanova* T.Pimanova

Saskaņoja Daugavpils pilsētas pašv.piln.v.pers.	<i>paraksts</i>	I.Kokina	11.05.2009.
Plānu izgatavoja kamerāliste	<i>A. Pēteris</i>	J.Petjajina	23.03.2009